

## Wegwijzer

	km +	km -	41 km/h	43 km/h	45 km/h
<b>West-Vlaanderen</b>					
<b>Izegem</b>					
<b>Officiële Start</b> ⬆ Grote Markt, ⬆ Brugstraat, ⬆ Wolvestraat, ⬆ Stationsstraat, ⬆ Kruisstraat, ⬆ Roeselaarsestraat (N357), ⬆ Ommegangstraat, ⬆ Sint-Jorisstraat, ⬆ Sint-Jorisstraat, ⬆ Burgemeester Vandenoortlaan, ⬆ Meensestraat, ⬆ Meensesteenweg, ⬆ Meensesteenweg	-3.7		12:00	12:00	12:00
<b>Na 3.8 km neutralisatie thv Geitestraat</b> ⬆ Meensesteenweg	0.0	227.3	12:08	12:08	12:08
<b>Ledegem</b>					
<b>Sint-Eloois-Winkel</b>					
⬆ Izegemsestraat, ⬆ Smissestraat, ⬆ Gullegemsestraat,	0.7	226.6	12:09	12:09	12:09
<b>Wevelgem</b>					
<b>Gullegem</b>					
⬆ Driemasten, ⬆ Hondschotestraat	4.4	222.9	12:14	12:14	12:14
<b>Moorsele</b>					
⬆ Rozenstraat, ⬆ Sint-Jansstraat, ⬆ Oude Tramweg, ⬆ Ledegemstraat, ⬆ Ieperstraat, ⬆ Kezelberg (N32),	7.7	219.6	12:19	12:19	12:18
<b>Menen</b>					
⬆ Bruggestraat (N32), ⬆ Bruggestraat (N32B), ⬆ (A19), ⬆ Bruggestraat (N32B), ⚠ (L69/31 - Geen treinverkeer), ⬆ Bruggestraat (N32B), ⬆ Wahisstraat (N362), ⬆ Bevrijdingsplein (N362), ⬆ Wervikstraat, ⬆ Lageweg, ⬆ Industrielaan, ⬆ Ringlaan (N338), ⬆ Hogeweg	14.0	213.3	12:28	12:27	12:27
<b>Wervik</b>					
⬆ Hoogweg, ⬆ Geluwestraat (N515), ⬆ Speldenstraat (N515), ⚠ (L69/50 - Geen treinverkeer), ⬆ Speldenstraat (N515), ⬆ Lege Kruise, ⬆ Komenstraat (N515)	21.0	206.3	12:39	12:37	12:36
<b>Hainaut - Henegouwen</b>					
<b>Comines-Warneton</b>					
<b>Comines</b>					
⬆ Chaussée de Wervicq (N515), ⬆ Chaussée de Wervicq (N515), ⬆ Rue du Faubourg (N515), ⬆ Chaussée de Warneton (N515)	25.4	201.9	12:45	12:43	12:42
<b>Bas-Warneton</b>					
⬆ Chaussée de Warneton (N515)	28.8	198.5	12:50	12:48	12:46
<b>Warneton</b>					
⬆ Chaussée de Warneton (N515), ⬆ Chaussée d'Ypres (N336), ⬆ Rue de Lille (N515), ⬆ Faubourg de Lille (N515), ⬆ Chaussée de Lille (N515), ⬆ Route de Ploegsteert (N515), ⬆ (N58), ⬆ Route de Ploegsteert (N515)	31.5	195.8	12:54	12:52	12:50
<b>Ploegsteert</b>					
⬆ Rue de Ploegsteert (N515), ⬆ Rue de Messines (N365)	36.6	190.7	13:02	12:59	12:57
<b>Warneton</b>					
⬆ Rue de Messines (N365)	39.9	187.4	13:06	13:04	13:01
<b>West-Vlaanderen</b>					
<b>Mesen</b>					
⬆ Armentierssteenweg (N365), ⬆ Armentiersstraat (N365), ⬆ Gentsraat (N365), ⬆ Markt (N365), ⬆ Ieperstraat (N365)	41.4	185.9	13:08	13:06	13:03
<b>Heuvelland</b>					
<b>Wijtschate</b>					
⬆ Ieperstraat (N365), ⬆ Staaniizerstraat, ⬆ Sint-Medardusplein, ⬆ Sint-Medardusplein, ⬆ Wijtschatestraat	42.9	184.4	13:11	13:08	13:05
<b>Kemmel</b>					
⬆ Wijtschatestraat, ⬆ Kemmelstraat (N331)	46.3	181.0	13:16	13:13	13:10
<b>Dranouter</b>					
⬆ Kemmelstraat (N331)	50.1	177.2	13:21	13:18	13:15


























































































## Wegwijzer

	km +	km -	41 km/h	43 km/h	45 km/h
<b>Wulvergem</b> ↑ Kimmelstraat (N331)	50.4	176.9	13:22	13:18	13:15
<b>Nieuwkerke</b> ↑ Kimmelstraat (N331), ↻ Nieuwkerkestraat (N331), ↑ Markt (N331), ↑ Seulestraat (N331), ↻ Dranouterstraat (N322)	51.9	175.4	13:24	13:20	13:17
<b>Dranouter</b> ↑ Dranouterstraat (N322), ↑ Planciusplein (N322), ↻ Planciusplein (N322), ↻ Planciusplein, ↑ Lettingstraat	55.4	171.9	13:29	13:25	13:22
<b>Helling / Côte 1: Monteberg</b> ↑ Lettingstraat , Renners : ↻ Kimmelbergweg Volgers : ↑ Bergstraat , ↑ Dries (terug op parcours)	59.7	167.6	13:35	13:31	13:28
<b>Kemmel</b> ↑ Kimmelbergweg	60.9	166.4	13:37	13:33	13:29
<b>Helling / Côte 2: Kemmelberg (Belvédère)</b> ↻ Klokhofweg , ⚠ Gevaarlijke bocht ⚠ ↻ Kleine Kemmelstraat, ↻↻ Kemmelbergweg , ↻ Lokerstraat, ↻↻ Dries , ↻ Polenlaan, ↻↻ Reningelststraat (N304)	61.5	165.8	13:38	13:34	13:30
<b>De Klijte</b> ↑ Reningelststraat (N304) , ↻↻ Dikkebusstraat (N375)	66.4	160.9	13:45	13:41	13:36
<b>Ieper</b>					
<b>Dikkebus</b> ↑ Dikkebusseweg (N375), ↻ Ouderdomseweg	68.1	159.2	13:48	13:43	13:39
<b>Poperinge</b>					
<b>Reningelst</b> ↑ Dikkebusweg, ↻↻ Vlamertingseweg, ↻ Clyttesteenweg (N304)	71.0	156.3	13:52	13:47	13:43
<b>Heuvelland</b>					
<b>De Klijte</b> ↑ Reningelststraat (N304), ↻↻ Dikkebusstraat (N375)	74.7	152.6	13:57	13:52	13:48
<b>Helling / Côte 3: Scherpenberg</b> ↑ Dikkebusstraat (N375)	78.3	149.0	14:02	13:57	13:52
<b>Loker</b> ↑ Dikkebusstraat (N375)	78.8	148.5	14:03	13:58	13:53
<b>Westouter</b> ↑ Dikkebusstraat (N375)	79.0	148.3	14:04	13:58	13:53
<b>Loker</b> ↑ Dikkebusstraat (N375)	79.3	148.0	14:04	13:59	13:54
<b>Dranouter</b> ↑ Dikkebusstraat (N375), ↻ Lettingstraat	81.4	145.9	14:07	14:01	13:56
<b>Helling / Côte 4: Monteberg</b> ↑ Lettingstraat , Renners : ↻ Kimmelbergweg Volgers : ↑ Bergstraat , ↑ Dries (terug op parcours)	83.6	143.7	14:10	14:05	13:59
<b>Kemmel</b> ↑ Kimmelbergweg	84.9	142.4	14:12	14:06	14:01
<b>Helling / Côte 5: Kemmelberg (Belvédère)</b> ↻ Klokhofweg , ⚠ Gevaarlijke bocht ⚠ ↻ Kleine Kemmelstraat, ↻↻ Kemmelbergweg , ↻ Lokerstraat, ↻↻ Dries , ↻ Polenlaan, ↻↻ Reningelststraat (N304), ↻↻ Kemmelstraat (N331)	85.5	141.8	14:13	14:07	14:02
<b>Litter Zone</b> ↑ Kimmelstraat (N331)	89.3	138.0	14:19	14:13	14:07
<b>Ieper</b>					

## Wegwijzer

	km +	km -	41 km/h	43 km/h	45 km/h
<b>Voormezele</b> ↑ Kemmelseweg (N331), ↻↑ Kemmelseweg (N331)	91.4	135.9	14:22	14:15	14:10
<b>Ieper</b> ↑ Kemmelseweg (N331), ⚠ (L69/82 - Geen treinverkeer), ↻↻ Rijselseweg (N336), ↻↻ Zuiderring (N37), ↻↑ Zuiderring (N37)	95.1	132.2	14:27	14:21	14:15
<b>Zillebeke</b> ↑ Zuiderring (N37)	98.2	129.1	14:32	14:25	14:19
<b>Ieper</b> ↑ Zuiderring (N37), ↻↻ 4° afslag Kruiskalsijdestraat (N345), ↻↻ Zonnebeekseweg (N332)	98.7	128.6	14:32	14:26	14:19
<b>Zonnebeke</b> <b>Zonnebeke</b> ↑ Ieperstraat (N332), 🚧 (A19), ↻↑ Ieperstraat (N332), ↻↑ Roeselarestraat (N332), ↻↻ Passendalestraat (N303)	102.6	124.7	14:38	14:31	14:25
<b>Passendale</b> ↑ Passendalestraat (N303), ↻ Statiestraat	107.7	119.6	14:46	14:38	14:32
<b>Moorslede</b> ↑ Stationstraat, ↻↑ Roeselatestraat, ↻ Marktstraat, ↑ Marktplaats, ↻ Marktplaats, ↑ Pater Lievensstraat , ↑ Gentsestraat	111.4	115.9	14:51	14:43	14:37
<b>Roeselare</b> <b>Rumbeke</b> ↑ Moorsleedsesteenweg, ↻↑ Ieperseweg, ↻ Moorseelsesteenweg, ↻ Hoogstraat, ↑ Kerkplein (N357), Sint Petrus- Paulusstraat (N357), ↑ Izegemsestraat (N357), 🚧 (A17), ↻↻	116.8	110.5	14:59	14:51	14:44
<b>Izegem</b> ↑ Roeselaarsestraat, ↻ Sasbrug, ↻ Ambachtenstraat	125.2	102.1	15:11	15:03	14:55
<b>1e Passage</b> ↑ Ambachtenstraat, ↻ Abelestraat , ↻↻ Roeselarestraat (N357)	127.1	100.2	15:14	15:05	14:57
<b>Litter Zone</b> ↑ Roeselarestraat (N357), ↻ Ommegangstraat, ↑ Sint-Jorisstraat, ↻ Sint-Jorisstraat, ↻↻ Burgemeester Vandenbogaerdelaan, ↑ Baron de Pélischystraat, ↻ Roeselarestraat (N357), ↻ Marktstraat, ↑ Grote Markt	128.5	98.8	15:16	15:07	14:59
<b>Emelgem</b> ↑ Brugstraat, ↻ Dirk Martenslaan, ↻↻ Gentsestraat (N357), ↑ Genstseheerweg (N357), ↻↻ Italianenlaan, ↑ Emelgemseplein, ↻ Prinsessestraat, ↻ Kapelstraat, ↻↻ Baronstraat , ↑ Ingelmunstersestraat	131.8	95.5	15:21	15:12	15:04
<b>Emelgem</b> ↑ Emelgemseplein, ↻ Prinsessestraat, ↻ Kapelstraat, ↻↻ Baronstraat , ↑ Ingelmunstersestraat	133.9	93.4	15:24	15:15	15:06
<b>Ingelmunster</b> ↑ Weststraat , ↑ Oostrozebeekstraat (N357), ↻↻ De Ring (N50), ↻↑ De Ring (N50), ↻↻ Bruggestraat (N50), ↻↻ Grote Roeselarestraat	136.0	91.3	15:27	15:18	15:09
<b>Izegem</b> <b>Emelgem</b> ↑ Meulebeeksestraat,	142.9	84.4	15:37	15:27	15:19
<b>Ardooie</b> ↑ Lijsterstraat, ↻ Izegemsestraat	144.2	83.1	15:39	15:29	15:20
<b>Izegem</b> <b>Emelgem</b> ↑ Ardooisestraat, ↑ Vijfwegenstraat, ↻↻ Lodewijk de Raetlaan, ↻↻ Lodewijk de Raetlaan	144.8	82.5	15:40	15:30	15:21
<b>Kachtem</b> ↑ Lodewijk de Raetlaan, ↻ Leo Bekaertlaan, ↻ Kachtemsestraat, ↻ Kachtemsplein , ↑ Rumbeeksestraat , ↻↑ Sasbrug	148.1	79.2	15:45	15:35	15:25
<b>Izegem</b> ↑ Ambachtenstraat	150.0	77.3	15:47	15:37	15:28

## Wegwijzer

	km +	km -	41 km/h	43 km/h	45 km/h
<b>2de passage</b>  Ambachtenstraat,  Abelestraat,  Roeselarestraat (N357)	152.2	75.1	15:51	15:40	15:31
 <b>Litter Zone</b>  Roeselarestraat (N357),  Ommegangstraat,  Sint-Jorisstraat,  Sint-Jorisstraat,  Burgemeester Vandenbogaerdelaan,  Baron de Pélichystraat,  Roeselarestraat (N357),  Marktstraat,  Grote Markt	153.5	73.8	15:53	15:42	15:33
  Brugstraat,  Dirk Martenslaan,  Gentsestraat (N357),  Genstseheerweg (N357),  Italianenlaan, 	156.8	70.5	15:57	15:47	15:37
<b>Emelgem</b>  Emelgemseplein,  Prinsessestraat,  Kapelstraat,  Baronstraat,  Ingelmunstersestraat	158.9	68.4	16:00	15:50	15:40
<b>Ingelmunster</b>  Weststraat,  Oostrozebeekstraat (N357),  De Ring (N50),  De Ring (N50),  Bruggestraat (N50),  Grote Roeselarestraat	161.0	66.3	16:04	15:53	15:43
<b>Izegem</b> <b>Emelgem</b>  Meulebeeksestraat,	168.0	59.3	16:14	16:02	15:52
<b>Ardoois</b>  Lijsterstraat,  Izegemsestraat	169.3	58.0	16:16	16:04	15:54
<b>Izegem</b> <b>Emelgem</b>  Ardooisestraat,  Vijfwegenstraat,  Lodewijk de Raetlaan,  Lodewijk de Raetlaan	169.9	57.4	16:17	16:05	15:54
<b>Kachtem</b>  Lodewijk de Raetlaan,  Leo Bekaertlaan,  Kachtemsestraat,  Kachtemseplein,  Rumbeeksestraat,  Sasbrug	173.2	54.1	16:21	16:10	15:59
<b>Izegem</b>  Ambachtenstraat	175.0	52.3	16:24	16:12	16:01
<b>3de passage</b>   Ambachtenstraat,  Abelestraat,  Roeselarestraat (N357)	177.2	50.1	16:27	16:15	16:04
 <b>Litter Zone</b>  Roeselarestraat (N357),  Ommegangstraat,  Sint-Jorisstraat,  Sint-Jorisstraat,  Burgemeester Vandenbogaerdelaan,  Baron de Pélichystraat,  Roeselarestraat (N357),  Marktstraat,  Grote Markt	178.5	48.8	16:29	16:17	16:06
  Brugstraat,  Dirk Martenslaan,  Gentsestraat (N357),  Genstseheerweg (N357),  Italianenlaan, 	181.9	45.4	16:34	16:22	16:10
<b>Emelgem</b>  Emelgemseplein,  Prinsessestraat,  Kapelstraat,  Baronstraat,  Ingelmunstersestraat	183.9	43.4	16:37	16:25	16:13
<b>Ingelmunster</b>  Weststraat,  Oostrozebeekstraat (N357),  De Ring (N50),  De Ring (N50),  Bruggestraat (N50),  Grote Roeselarestraat	186.0	41.3	16:40	16:28	16:16
<b>Izegem</b> <b>Emelgem</b>  Meulebeeksestraat,	193.0	34.3	16:50	16:37	16:25
<b>Ardoois</b>  Lijsterstraat,  Izegemsestraat	194.3	33.0	16:52	16:39	16:27
<b>Izegem</b> <b>Emelgem</b>  Ardooisestraat,  Vijfwegenstraat,  Lodewijk de Raetlaan,  Lodewijk de Raetlaan	194.9	32.4	16:53	16:40	16:28
<b>Kachtem</b>  Lodewijk de Raetlaan,  Leo Bekaertlaan,  Kachtemsestraat,  Kachtemseplein,  Rumbeeksestraat,  Sasbrug	198.2	29.1	16:58	16:45	16:32

## Wegwijzer

	km +	km -	41 km/h	43 km/h	45 km/h
<b>Izegem</b> ↑ Ambachtenstraat	200.1	27.2	17:01	16:47	16:35
<b>4de Passage</b> ↑ Ambachtenstraat, ← Abelestraat, ↔ Roeselarestraat (N357)	202.2	25.1	17:04	16:50	16:38
<b>Litter Zone</b> ↑ Roeselarestraat (N357), → Ommegangstraat, ↑ Sint-Jorisstraat, ↑ Sint-Jorisstraat, ↔ Burgemeester Vandenbergelaan, ↑ Baron de Pélichystraat, → Roeselarestraat (N357), ← Marktstraat, ↑ Grote Markt	203.6	23.7	17:06	16:52	16:39
<b>Brugstraat, → Dirk Martenslaan, ↔ Gentsestraat (N357), ↑ Genstseheerweg (N357), ↔ Italianenlaan,</b> ↑	206.9	20.4	17:11	16:57	16:44
<b>Emelgem</b> ↑ Emelgemseplein, ↑ Prinsessestraat, → Kapelstraat, ↔ Baronstraat, ↑ Ingelmunstersestraat	209.0	18.3	17:14	17:00	16:47
<b>Ingelmunster</b> ↑ Weststraat, ↑ Oostrozebeekstraat (N357), ↔ De Ring (N50), ↑ De Ring (N50), ↔ Bruggestraat (N50), ↔ Grote Roeselarestraat	211.1	16.2	17:17	17:02	16:49
<b>Izegem</b> <b>Emelgem</b> ↑ Meulebeeksestraat,	218.0	9.3	17:27	17:12	16:59
<b>Ardooie</b> ↑ Lijsterstraat, ← Izegemsestraat	219.3	8.0	17:29	17:14	17:00
<b>Izegem</b> <b>Emelgem</b> ↑ Ardooisestraat, ↑ Vijfwegenstraat, ↔ Lodewijk de Raetlaan, ↔ Lodewijk de Raetlaan	219.9	7.4	17:30	17:15	17:01
<b>Kachtem</b> ↑ Lodewijk de Raetlaan, → Leo Bekaertlaan, ↑ Kachtemsestraat, ↑ Kachtemplein, ↑ Rumbeeksestraat, ↑ Sasbrug	223.2	4.1	17:35	17:19	17:06
<b>Izegem</b> ↑ Ambachtenstraat	225.1	2.2	17:37	17:22	17:08
<b>Aankomst - Arrivée</b>	227.3	0.0	17:41	17:25	17:11